

Взаимодействие органов дорожного хозяйства при введении ЧС (на примере паводка 2024 Курганской области)

Антонов Антон Борисович

Главный инженер ФКУ Упрдор «Южный Урал»



МИНТРАНС РОССИИ

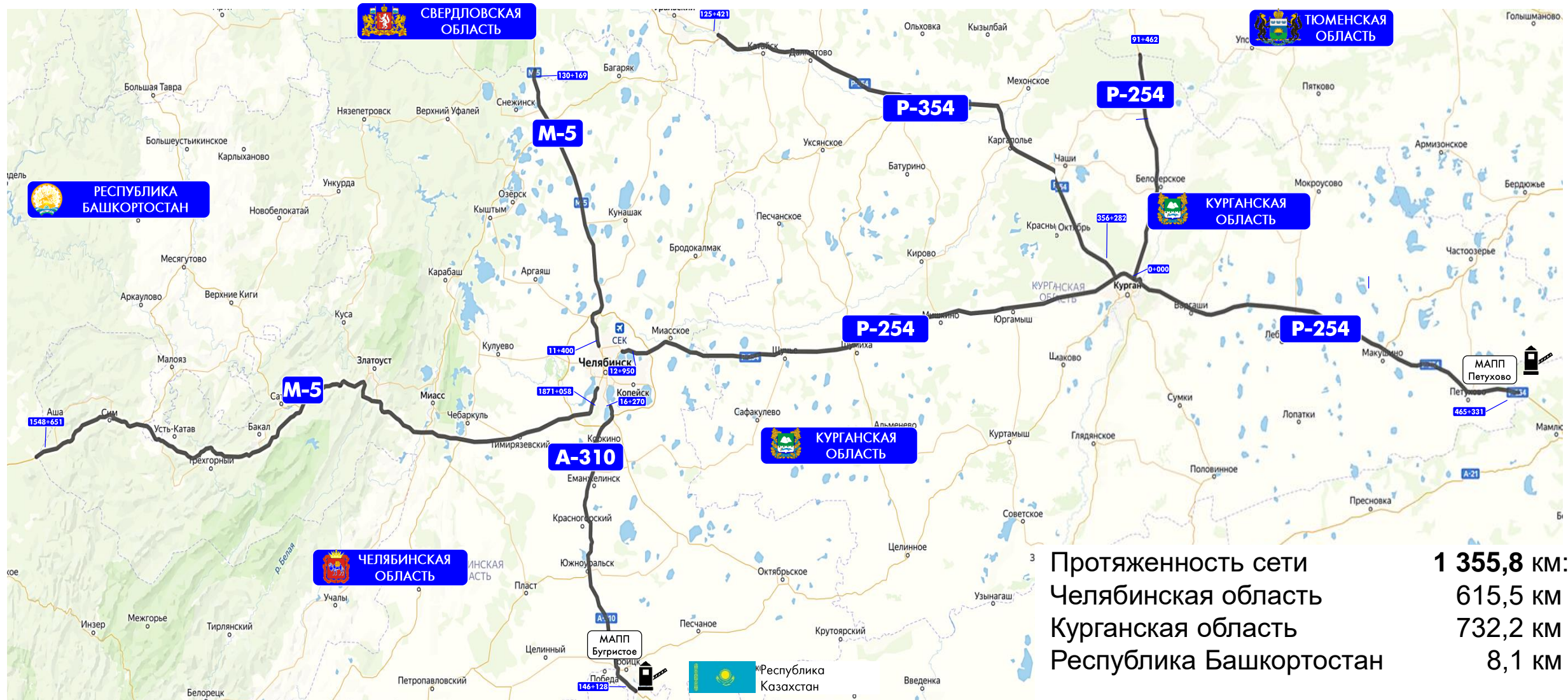


ФЕДЕРАЛЬНОЕ ДОРОЖНОЕ АГЕНТСТВО
РОСАВТОДОР

ПРОТЯЖЕННОСТЬ АВТОМОБИЛЬНЫХ ДОРОГ В ОПЕРАТИВНОМ УПРАВЛЕНИИ ФКУ УПРДОР «ЮЖНЫЙ УРАЛ»



МИНТРАНС РОССИИ

ФЕДЕРАЛЬНОЕ ДОРОЖНОЕ АГЕНТСТВО
РОСАВТОДОР

Протяженность сети
Челябинская область
Курганская область
Республика Башкортостан

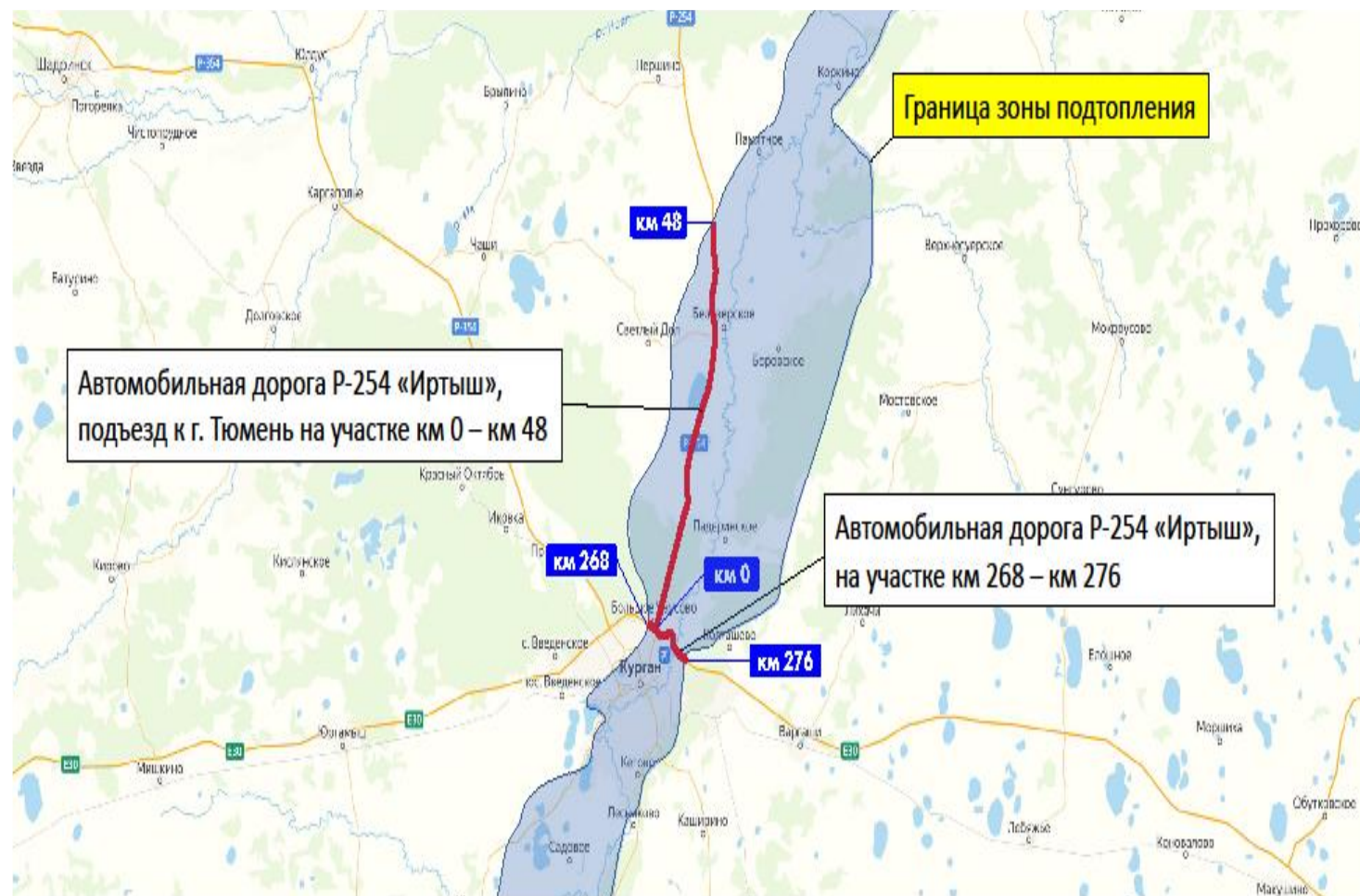
1 355,8 км:
615,5 км
732,2 км
8,1 км

06.04.2024 года – поступило сообщение об увеличении сброса паводковых вод с водохранилищ Республики Казахстан в р. Тобол.



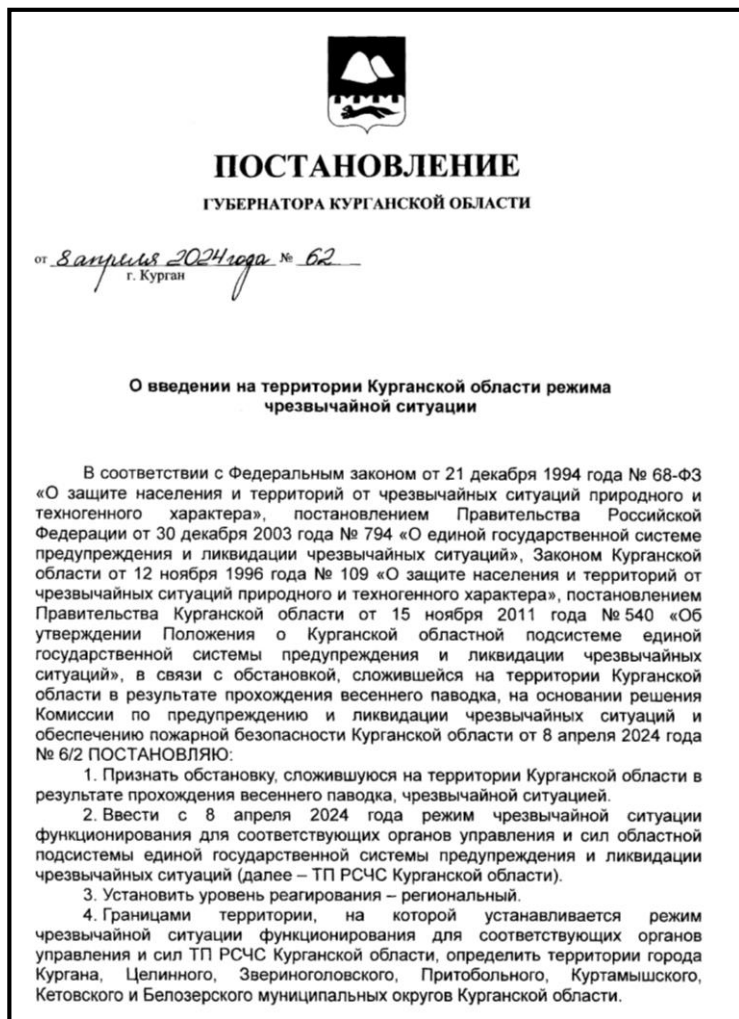
ПРОГНОЗ:
Уровень р. Тобол + 14 м

В зоне затопления: 6 муниципальных Районов Курганской области, г. Курган, 2 участка автомобильных дорог федерального значения





Постановление Губернатора от 08.04.2024 №62 о введении ЧС



ШТАБ ЧС:

Правительство Курганской области

МЧС

МВД

ФКУ Упрдор «Южный Урал»

РЖД

Администрации муниципалитетов





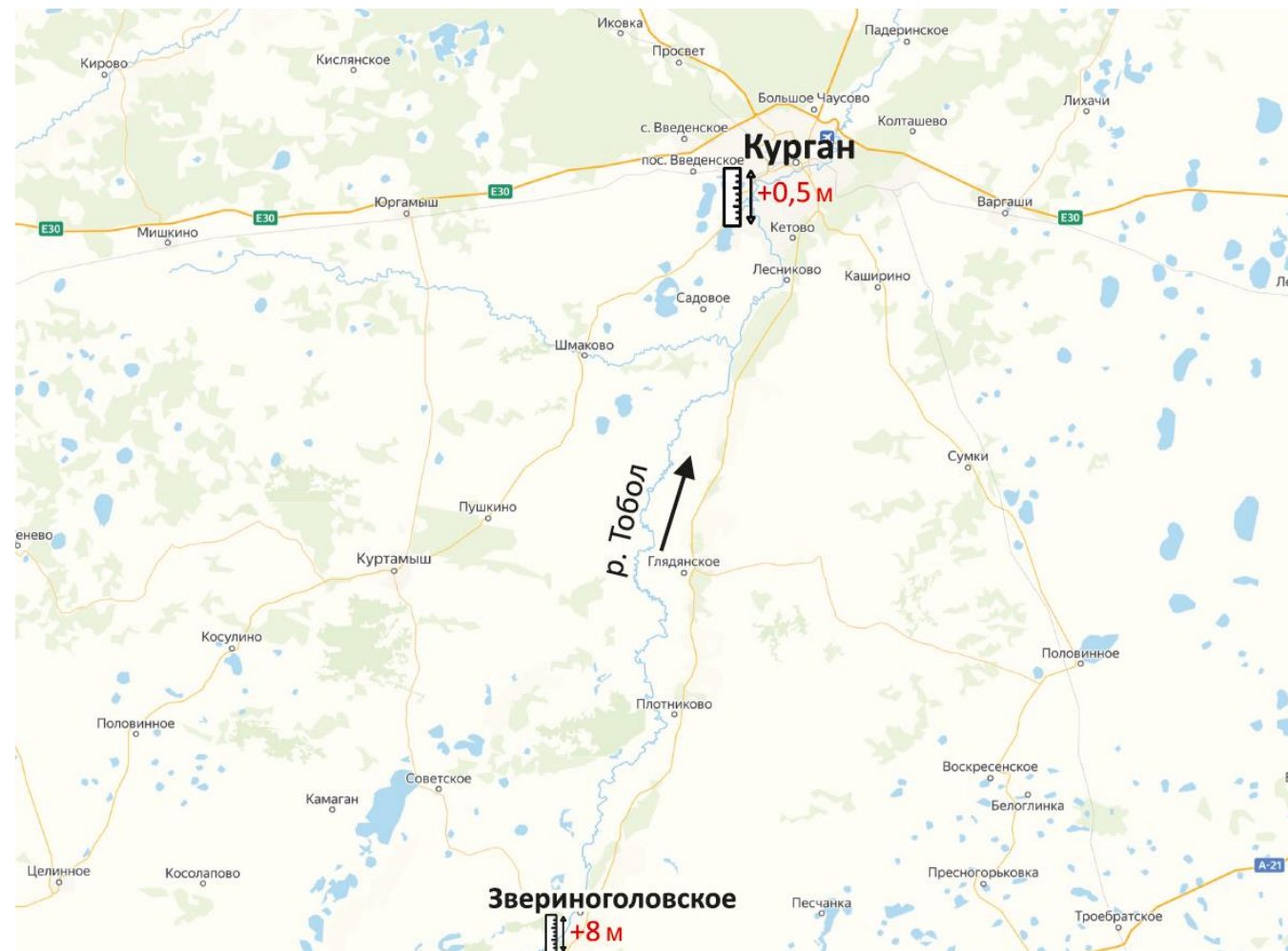
Уровень воды в р. Тобол: в г. Курган + 0,5 м, Звериноголовский район более + 8,0 м.



Мост с. Звериноголовское 06.04.2024




Мост с. Звериноголовское 11.04.2024



Оперативно сформирован отряд дорожной техники подрядных организаций Курганской и Челябинской областей в количестве 61 ед. (прибытие на место проведения работ в течение 1 сут)



**55 ед.
самосвалов**



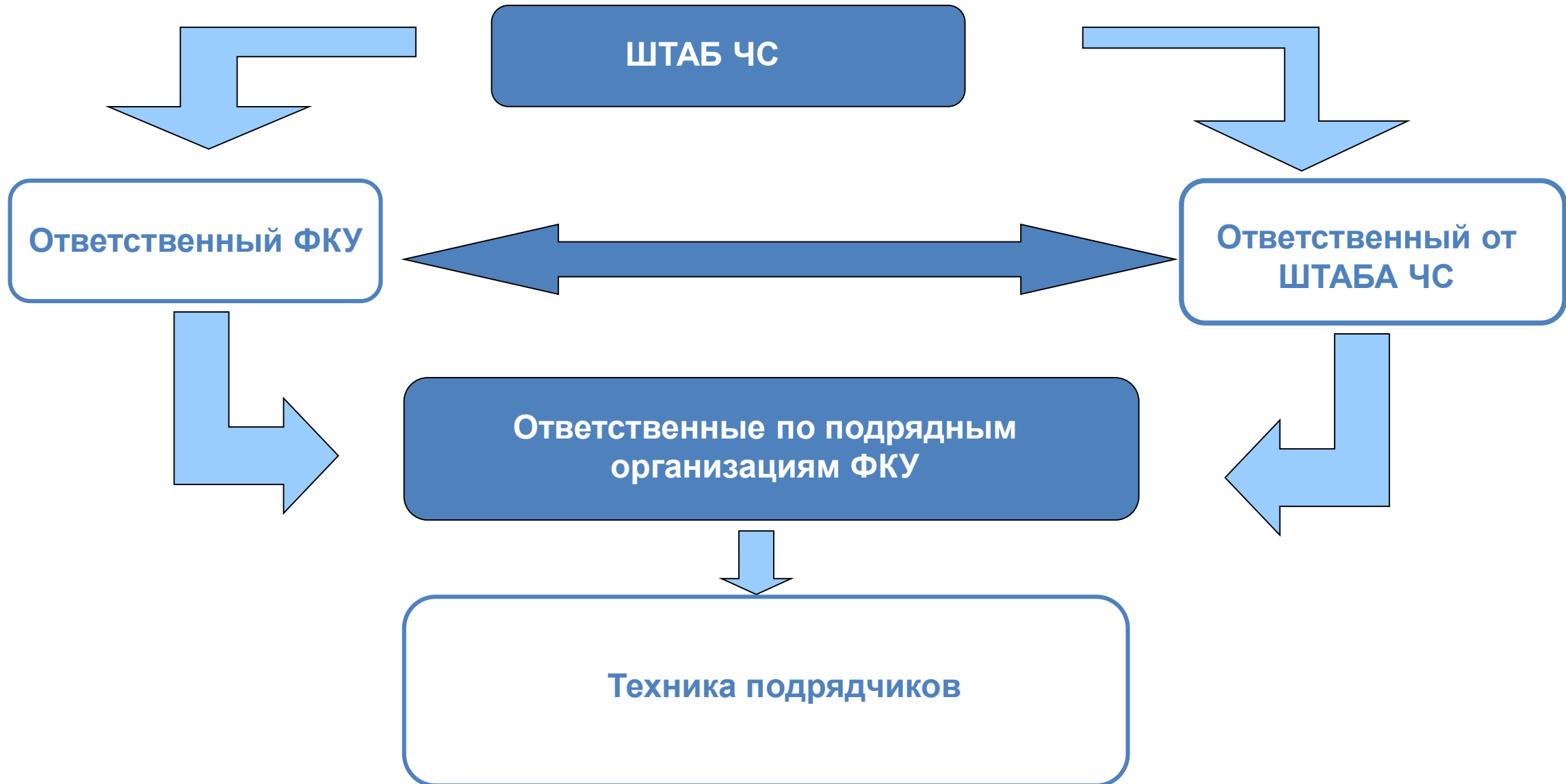
**4 ед.
погрузочной
техники**



**2 ед. прочей
техники**



Широта: 55.496205
Долгота: 65.422075
Высота: 62.6±43 м



ПОДГОТОВИТЕЛЬНЫЕ РАБОТЫ НА УЧАСТКЕ ВОЗМОЖНОГО ПОДТОПЛЕНИЯ



МИНТРАНС РОССИИ

ФЕДЕРАЛЬНОЕ ДОРОЖНОЕ АГЕНТСТВО
РОСАВТОДОР

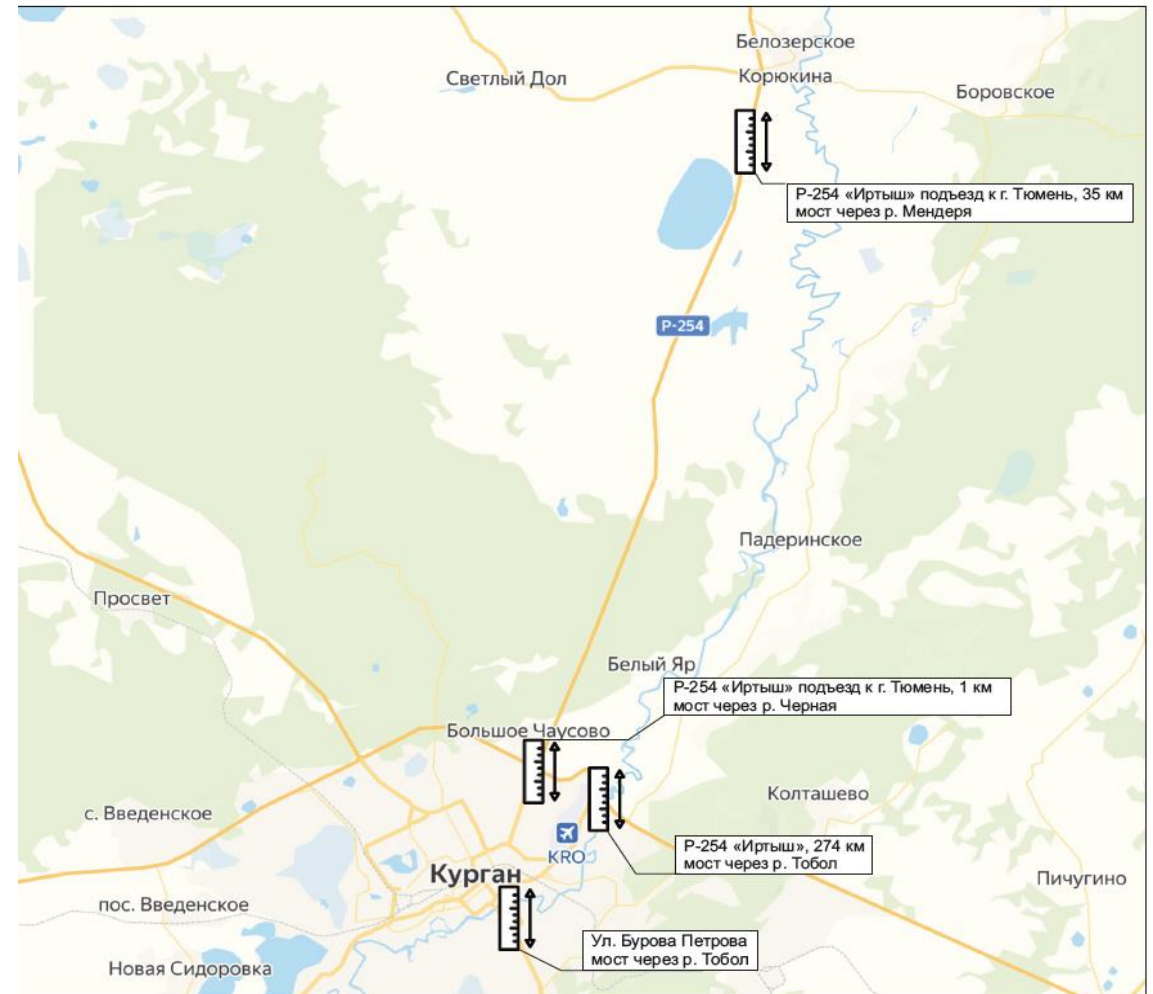
Проведена
геодезическая съемка



Организация
постов наблюдения



Карта размещения постов наблюдения



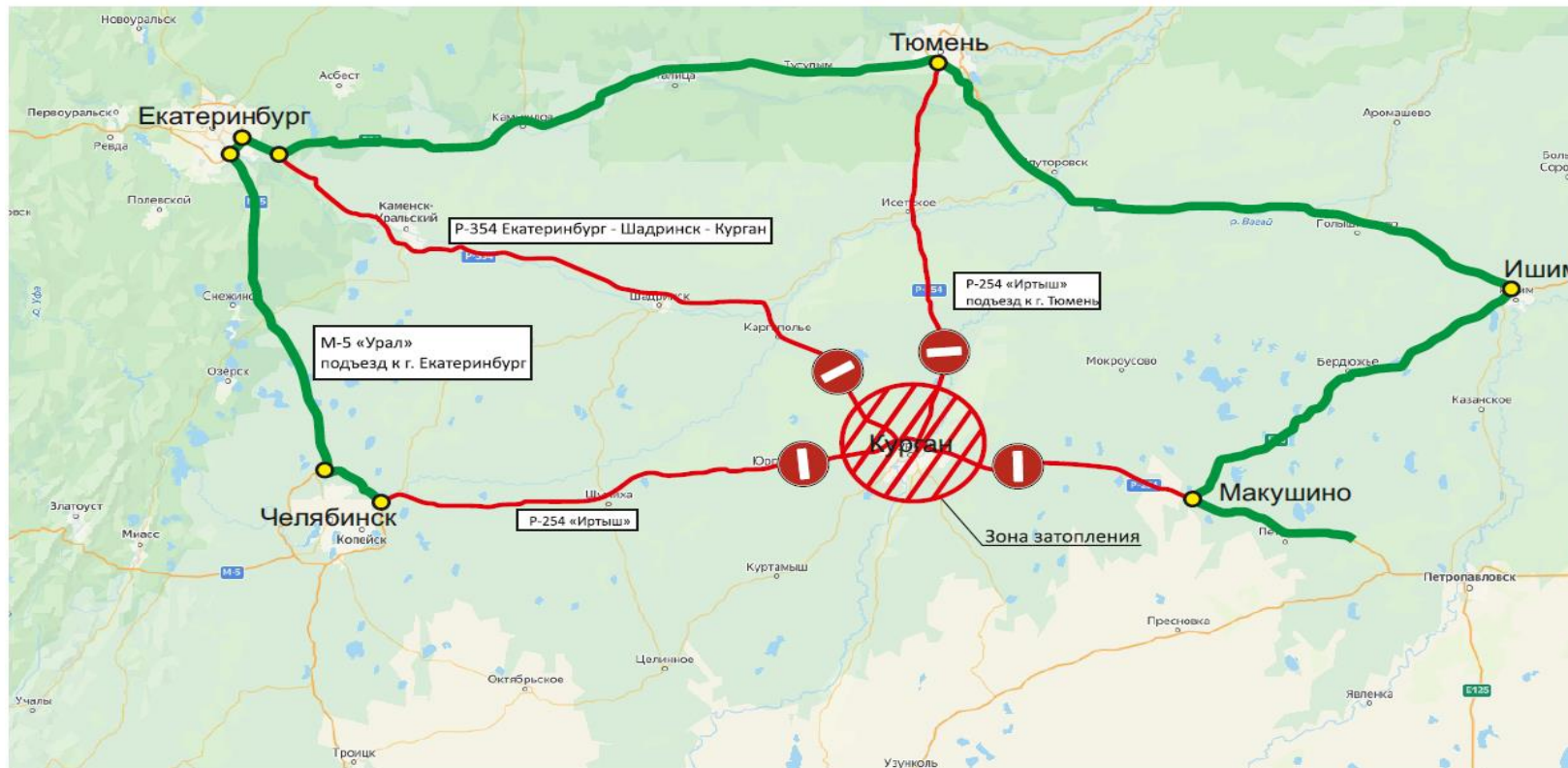
ПОДГОТОВИТЕЛЬНЫЕ РАБОТЫ НА УЧАСТКЕ ВОЗМОЖНОГО ПОДТОПЛЕНИЯ



МИНТРАНС РОССИИ

ФЕДЕРАЛЬНОЕ ДОРОЖНОЕ АГЕНТСТВО
РОСАВТОДОР

ОРГАНИЗАЦИЯ И СОГЛАСОВАНИЕ МАРШРУТОВ ОБЪЕЗДА по федеральным автомобильным дорогам Челябинской, Свердловской, Тюменской, Курганской областей на период ЧС

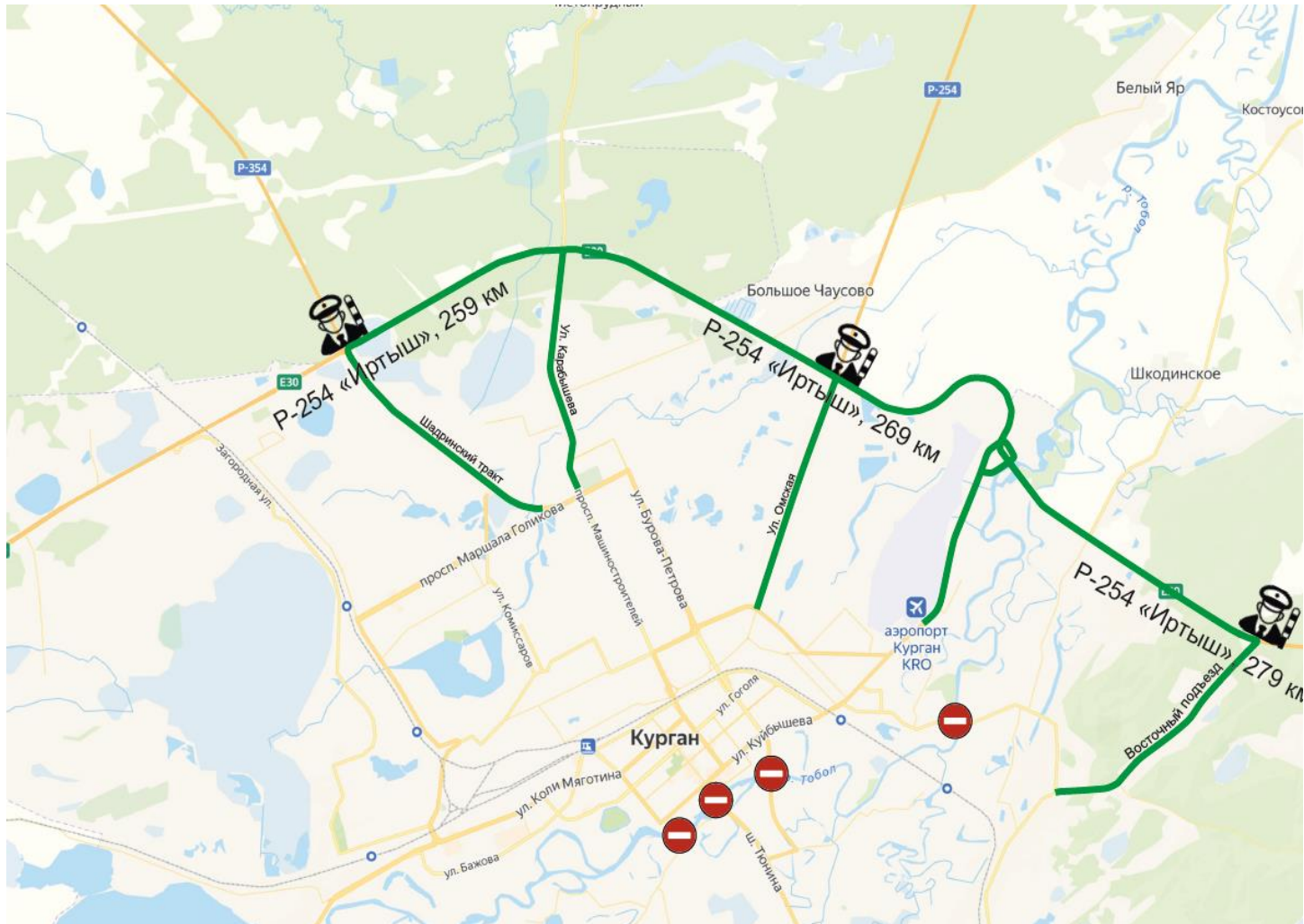


- - участок с ограничением движения
- - объездной маршрут участка с ограниченным движением
- - места несения службы Госавтоинспекций



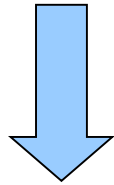
ПОДГОТОВИТЕЛЬНЫЕ РАБОТЫ НА УЧАСТКЕ ВОЗМОЖНОГО ПОДТОПЛЕНИЯ

Карта расположения постов ГИБДД

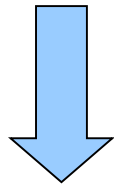




Обследование участков дорог федерального значения



Осмотр объектов г. Курган



Проведение совещаний с Представителями правительства г. Курган и Курганской области






с 14.04.2024 интенсивный подъем р. Тобол (г. Кургана) пиковые значения +10 м. к 20.04.2024



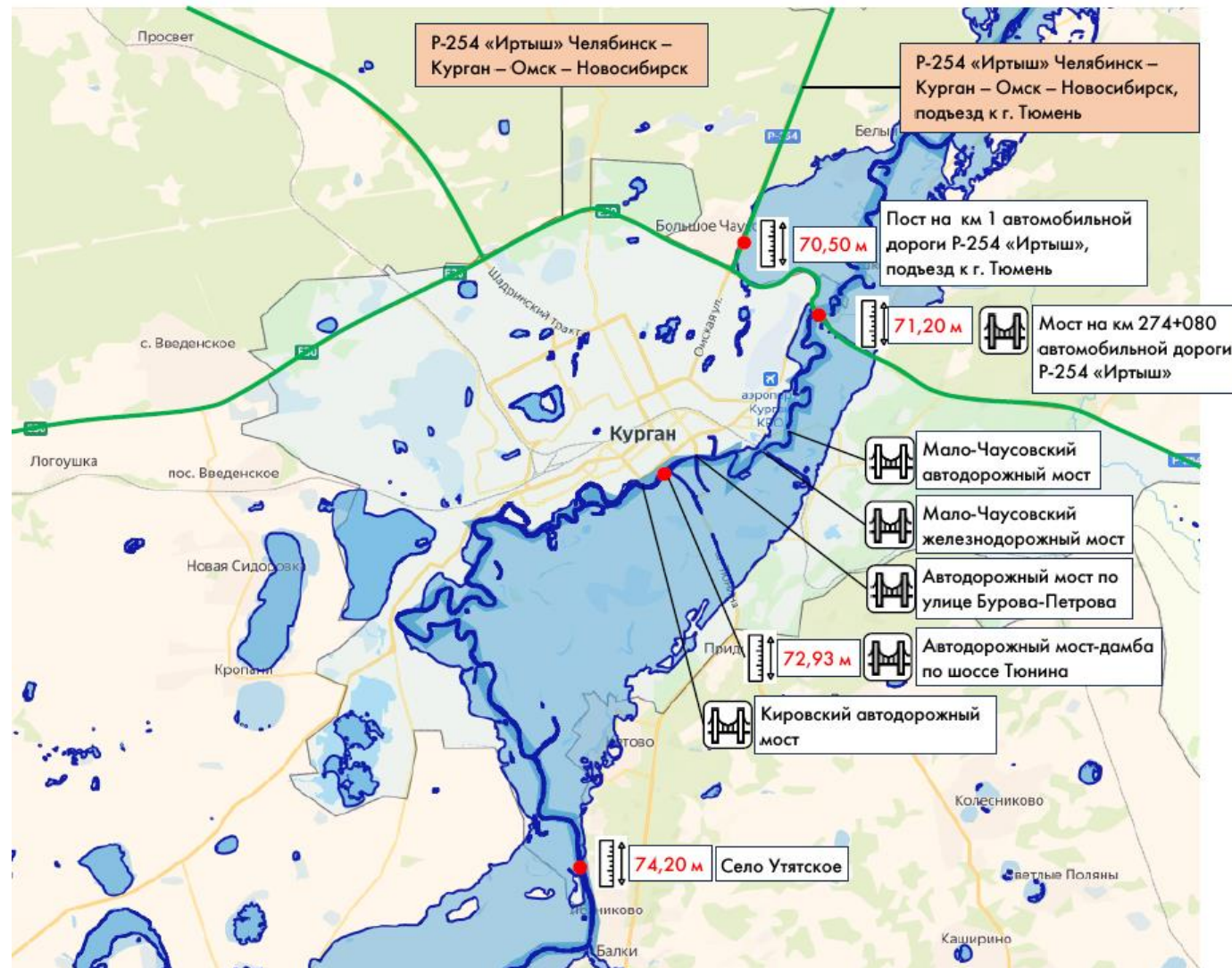
Шоссе Тюнина г. Курган



Мкр. Глинки г. Курган



Ул. Гагарина г. Курган



Угроза перелива а/д Р254 «Иртыш» Подъезд к Тюмень

Устройство дамбы на участке км 0-3 а/д Р-254 «Иртыш» подъезд к Тюмени



- дамбы р. Черная



С 20.04.2024 наблюдается снижение уровня р. Тобол, до 03.05.2024 уровень пришел в нормативные значения, вместе с тем до 01.06.2024 на отдельных участках автомобильных дорог местного и регионального значения наблюдались подтопления



**а/д "Подъезд к г. Тюмень" -
Рычково - Иковское**



Ул. Курганских Курсантов г. Курган



**а/д "Иртыш" - Шумиха - Усть-Уйское –
граница Казахстана**



Распоряжение ФДА № 1044-р от 23.04.2024 о создании комиссии по оценке



Шоссе Тюнина г. Курган



А/д Подъезд к Толстоверетено



МИНИСТЕРСТВО ТРАНСПОРТА РОССИЙСКОЙ ФЕДЕРАЦИИ
ФЕДЕРАЛЬНОЕ ДОРОЖНОЕ АГЕНТСТВО
(РОСАВТОДОР)
РАСПОРЯЖЕНИЕ

23.04.2024

Москва

№ 1044-р



О создании рабочей группы
Федерального дорожного агентства для проведения оценки ущерба,
нанесенного автомобильным дорогам вследствие чрезвычайной
ситуации на территории Курганской области

В соответствии с обращением Губернатора Курганской области В.М. Шумкова от 18 апреля 2024 г. № ИСХ.01-398/24 и в целях обеспечения взаимодействия с органами исполнительной власти субъекта Российской Федерации, органами местного самоуправления при ликвидации последствий чрезвычайной ситуации (далее – ЧС), вызванной прохождением весеннего паводка, и для оказания практической помощи в оценке ущерба, нанесенного автомобильным дорогам регионального и местного значения:

1. Создать рабочую группу Федерального дорожного агентства для проведения оценки ущерба, нанесенного автомобильным дорогам регионального и местного значения вследствие чрезвычайной ситуации на территории Курганской области (далее – Рабочая группа), в составе согласно приложению № 1 к настоящему распоряжению.
2. Начальнику ФКУ Упрдор «Южный Урал» В.А. Муравьеву:
направить в зону ЧС работников учреждения, указанных в приложении № 1 к настоящему распоряжению;
обеспечить взаимодействие Рабочей группы с органами исполнительной власти, органами местного самоуправления и территориальными органами управления дорожным хозяйством субъекта Российской Федерации.
3. Руководителю Рабочей группы В.Д. Донатову:
получить от руководителей органов местного самоуправления необходимую информацию об объектах дорожной инфраструктуры, пострадавших в результате ЧС;
провести расчет ресурсов, необходимых для проведения оценки размера ущерба на поврежденных участках автомобильных дорог и искусственных дорожных сооружений на них, в соответствии с постановлением Правительства Российской Федерации от 26 декабря 2016 г. № 1488 «О распределении зарезервированных бюджетных ассигнований федерального бюджета на реализацию мероприятий по восстановлению автомобильных дорог федерального,



Отработано взаимодействие в реальных условиях



Определены участки возможного подтопления для последующего планирования дорожной деятельности



Низкий уровень подготовки и взаимодействия специалистов в муниципалитетах



Отсутствие в муниципалитетах и регионе исходной технической документации на автодороги

**БЛАГОДАРЮ ЗА
ВНИМАНИЕ!**

